



**СОВЕТ НАРОДНЫХ ДЕПУТАТОВ  
МУНИЦИПАЛЬНОГО ОБРАЗОВАНИЯ ГУСЬ-ХРУСТАЛЬНЫЙ РАЙОН  
(МУНИЦИПАЛЬНЫЙ РАЙОН) ВЛАДИМИРСКОЙ ОБЛАСТИ**

**РЕШЕНИЕ**

25.06.2024

№ 329

**О внесении изменений в решение Совета народных депутатов муниципального образования п. Анопино (сельское поселение) от 24.12.2009 № 169 (ред. от 23.04.2024) «Об утверждении правил землепользования и застройки муниципального образования п. Анопино (сельское поселение) Гусь-Хрустального района Владимирской области»**

В соответствии со статьей 33 Градостроительного кодекса Российской Федерации, учитывая заключение комиссии по землепользованию и застройке муниципального образования Гусь-Хрустальный район о результатах публичных слушаний от 24.06.2024, руководствуясь Уставом Гусь-Хрустального района, Совет народных депутатов Гусь-Хрустального района **решил:**

1. Внести следующие изменения в приложение к решению Совета народных депутатов муниципального образования п. Анопино (сельское поселение) от 24.12.2009 № 169 (ред. от 23.04.2024) «Об утверждении правил землепользования и застройки муниципального образования п. Анопино (сельское поселение) Гусь-Хрустального района Владимирской области»:

1.1. Карту градостроительного зонирования. Карту зон с особыми условиями использования территории д. Вашутино изложить в новой редакции (приложение 1).

1.2. Описание местоположения границ территориальной зоны Ж-1 «Зона застройки индивидуальными жилыми домами» д. Вашутино Реестровый номер 33:14-7.411 изложить в новой редакции (приложение 2).

1.3. Описание местоположения границ территориальной зоны О-3 «Зона обслуживания объектов, необходимых для осуществления производственной и предпринимательской деятельности» д. Вашутино Реестровый номер 33:14-7.419 изложить в новой редакции (приложение 3).

1.4. Описание местоположения границ территориальной зоны СХ-1 «Зона

сельскохозяйственных угодий» д. Вашутино Реестровый номер 33:14-7.386 изложить в новой редакции (приложение 4).

1.5. Описание местоположения границ территориальной зоны Р «Зона рекреационного назначения» д. Вашутино Реестровый номер 33:14-7.178 изложить в новой редакции (приложение 5).

2. Рекомендовать администрации муниципального образования Гусь-Хрустальный район:

2.1 в порядке, установленном Градостроительным кодексом Российской Федерации, обеспечить размещение внесенных изменений в федеральной государственной информационной системе территориального планирования;

2.2. направить копию настоящего решения в филиал публично-правовой компании "Роскадастр" по Владимирской области.

3. Контроль за исполнением настоящего решения возложить на комиссию по бюджетной, налоговой, экономической политике, собственности и земельным отношениям.

4. Настоящее решение вступает в силу после его официального опубликования и подлежит размещению на официальном сайте администрации района.

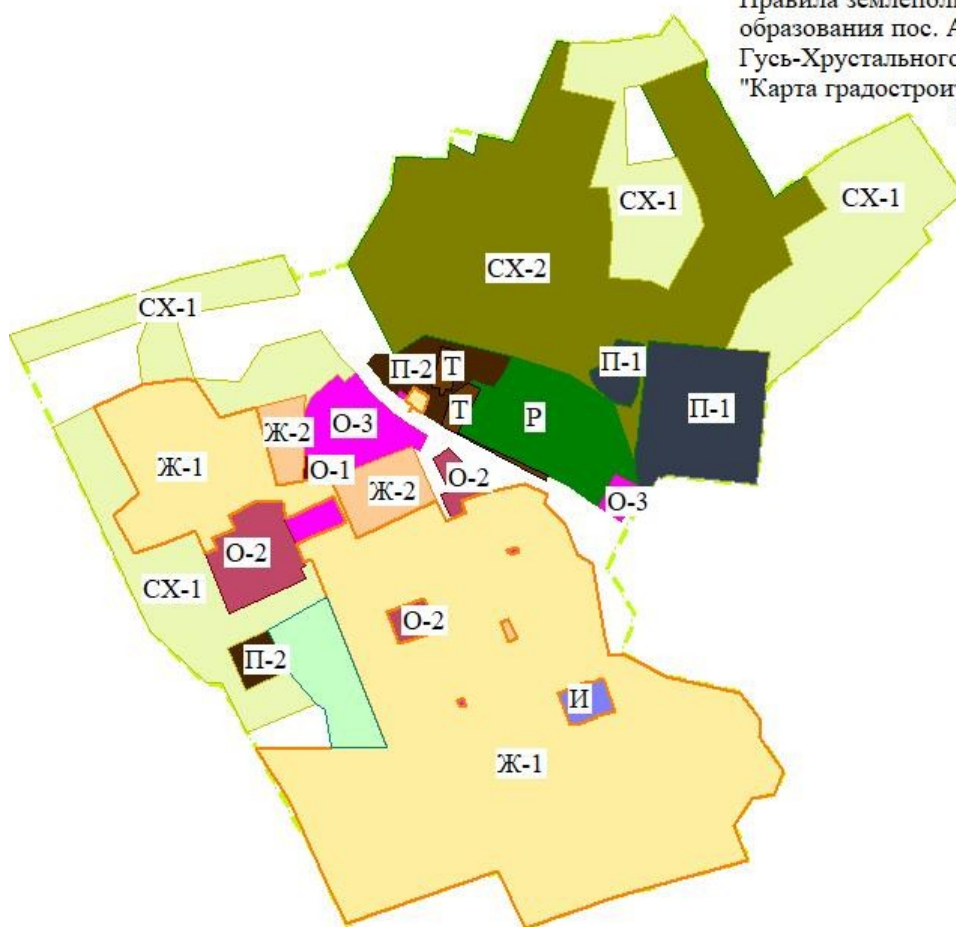
Глава района

В.И. Панин

Приложение 1  
к решению Совета  
народных депутатов района  
№ 329 от 25.06.2024

Правила землепользования и застройки муниципального образования пос. Анопино (сельское поселение) Гусь-Хрустального района Владимирской области  
"Карта градостроительного зонирования.

Карта зон с особыми условиями использования территории д. Вашутино"



**ОПИСАНИЕ МЕСТОПОЛОЖЕНИЯ ГРАНИЦ**  
**Владимирская область, Гусь-Хрустальный район, муниципальное образование**  
**п. Анопино (сельское поселение), д. Ващутино, Ж-1 «Зона застройки**  
**индивидуальными жилыми домами».**  
(наименование объекта, местоположение границ которого описано (далее - объект))

Раздел 3

Сведения о местоположении измененных (уточненных) границ объекта							
1. Система координат <u>МСК 33</u>							
2. Сведения о характерных точках границ объекта							
Обозначение характерных точек границ	Существующие координаты, м		Измененные (уточненные) координаты, м		Метод определения координат характерной точки	Средняя квадратическая погрешность положения характерной точки (Mt), м	Описание обозначения точки на местности (при наличии)
	X	Y	X	Y			
1	2	3	4	5	6	7	8
20			144939.99	242725.01	Картометрический	0.10	–
21			144769.56	242769.43	Картометрический	0.10	–
22			144779.73	242828.33	Картометрический	0.10	–
23			144779.80	242897.69	Картометрический	0.10	–
24			144764.66	242897.95	Картометрический	0.10	–
25			144651.62	242946.48	Картометрический	0.10	–
26			144735.85	243122.86	Картометрический	0.10	–
27			144689.30	243144.98	Картометрический	0.10	–
28			144693.66	243155.60	Картометрический	0.10	–
29			144695.34	243158.78	Картометрический	0.10	–
30			144700.78	243170.92	Картометрический	0.10	–
31			144709.74	243189.42	Картометрический	0.10	–
32			144713.77	243187.25	Картометрический	0.10	–
33			144717.06	243185.78	Картометрический	0.10	–
34			144719.06	243184.88	Картометрический	0.10	–
35			144723.08	243183.09	Картометрический	0.10	–
36			144734.50	243178.89	Картометрический	0.10	–
37			144742.39	243199.41	Картометрический	0.10	–
38			144756.44	243240.68	Картометрический	0.10	–
39			144757.25	243243.05	Картометрический	0.10	–
40			144772.41	243317.42	Картометрический	0.10	–
41			144749.77	243367.34	Картометрический	0.10	–
42			144728.22	243359.33	Картометрический	0.10	–
43			144680.61	243409.22	Картометрический	0.10	–
44			144613.39	243433.91	Картометрический	0.10	–
45			144596.91	243467.37	Картометрический	0.10	–
46			144437.34	243494.62	Картометрический	0.10	–
47			144391.33	243504.33	Картометрический	0.10	–
48			144396.26	243532.60	Картометрический	0.10	–
49			144381.71	243560.92	Картометрический	0.10	–
50			144346.23	243628.64	Картометрический	0.10	–
51			144309.52	243792.27	Картометрический	0.10	–
52			144250.15	243837.94	Картометрический	0.10	–
53			144213.29	243835.82	Картометрический	0.10	–

**ОПИСАНИЕ МЕСТОПОЛОЖЕНИЯ ГРАНИЦ**  
**Владимирская область, Гусь-Хрустальный район, муниципальное образование**  
**п. Анопино (сельское поселение), д. Вашутино, Ж-1 «Зона застройки**  
**индивидуальными жилыми домами».**

(наименование объекта, местоположение границ которого описано (далее - объект))

54			144135.60	243889.51	Картометрический	0.10	–
55			144085.64	243869.32	Картометрический	0.10	–
56			144078.50	243819.30	Картометрический	0.10	–
57			144018.83	243779.91	Картометрический	0.10	–
58			143941.62	243809.60	Картометрический	0.10	–
59			143861.52	243519.19	Картометрический	0.10	–
60			143792.99	243319.10	Картометрический	0.10	–
61			143916.99	243258.09	Картометрический	0.10	–
62			143800.94	242923.63	Картометрический	0.10	–
63			143890.12	242881.29	Картометрический	0.10	–
64			143971.94	242843.67	Картометрический	0.10	–
65			144074.19	242795.20	Картометрический	0.10	–
66			144184.61	242725.48	Картометрический	0.10	–
67			144188.47	242888.89	Картометрический	0.10	–
68			144188.43	243013.71	Картометрический	0.10	–
69			144521.16	242880.16	Картометрический	0.10	–
70			144603.64	242847.05	Картометрический	0.10	–
71			144598.37	242831.74	Картометрический	0.10	–
72			144640.22	242814.07	Картометрический	0.10	–
73			144650.82	242838.58	Картометрический	0.10	–
74			144666.69	242875.29	Картометрический	0.10	–
75			144682.57	242912.01	Картометрический	0.10	–
76			144687.85	242924.22	Картометрический	0.10	–
77			144733.82	242901.50	Картометрический	0.10	–
78			144743.12	242896.32	Картометрический	0.10	–
79			144705.89	242814.77	Картометрический	0.10	–
80			144694.87	242790.62	Картометрический	0.10	–
81			144710.39	242786.84	Картометрический	0.10	–
82			144730.50	242781.95	Картометрический	0.10	–
83			144731.58	242719.72	Картометрический	0.10	–
84			144700.51	242664.74	Картометрический	0.10	–
85			144671.99	242677.15	Картометрический	0.10	–
86			144652.47	242629.50	Картометрический	0.10	–
87			144629.46	242638.93	Картометрический	0.10	–
88			144618.09	242611.17	Картометрический	0.10	–
89			144664.35	242592.21	Картометрический	0.10	–
90			144669.59	242590.08	Картометрический	0.10	–
91			144637.79	242513.45	Картометрический	0.10	–
92			144618.80	242456.50	Картометрический	0.10	–
93			144699.48	242409.04	Картометрический	0.10	–
94			144751.68	242465.99	Картометрический	0.10	–
95			144941.39	242366.52	Картометрический	0.10	–
96			144992.07	242470.35	Картометрический	0.10	–
97			145002.08	242572.58	Картометрический	0.10	–
98			144997.46	242592.91	Картометрический	0.10	–
99			144916.53	242644.31	Картометрический	0.10	–
20			144939.99	242725.01	Картометрический	0.10	–
Зона2(2)			–	–	–	–	–
100			144487.84	243011.59	Картометрический	0.10	–
101			144419.16	243037.58	Картометрический	0.10	–
102			144426.43	243062.46	Картометрический	0.10	–
103			144431.38	243080.88	Картометрический	0.10	–
104			144431.91	243080.72	Картометрический	0.10	–
105			144444.72	243122.67	Картометрический	0.10	–
106			144483.21	243108.99	Картометрический	0.10	–
107			144518.24	243096.46	Картометрический	0.10	–
100			144487.84	243011.59	Картометрический	0.10	–
Зона2(3)			–	–	–	–	–
108			144311.77	243392.64	Картометрический	0.10	–

**ОПИСАНИЕ МЕСТОПОЛОЖЕНИЯ ГРАНИЦ**  
**Владимирская область, Гусь-Хрустальный район, муниципальное образование**  
**п. Анопино (сельское поселение), д. Вашутино, Ж-1 «Зона застройки**  
**индивидуальными жилыми домами».**

(наименование объекта, местоположение границ которого описано (далее - объект))


109			144319.49	243417.72	Картометрический	0.10	–
110			144323.50	243416.45	Картометрический	0.10	–
111			144336.73	243462.89	Картометрический	0.10	–
112			144333.43	243464.23	Картометрический	0.10	–
113			144341.66	243492.26	Картометрический	0.10	–
114			144270.71	243515.22	Картометрический	0.10	–
115			144258.29	243476.75	Картометрический	0.10	–
116			144254.93	243477.78	Картометрический	0.10	–
117			144240.23	243432.18	Картометрический	0.10	–
118			144243.74	243431.07	Картометрический	0.10	–
119			144239.26	243416.70	Картометрический	0.10	–
108			144311.77	243392.64	Картометрический	0.10	–
Зона2(4)			–	–	–	–	–
120			144299.29	243181.37	Картометрический	0.10	–
121			144294.13	243168.71	Картометрический	0.10	–
122			144279.07	243174.55	Картометрический	0.10	–
123			144284.12	243187.56	Картометрический	0.10	–
124			144290.05	243185.18	Картометрический	0.10	–
125			144298.37	243181.75	Картометрический	0.10	–
120			144299.29	243181.37	Картометрический	0.10	–
Зона2(5)			–	–	–	–	–
126			144464.27	243263.44	Картометрический	0.10	–
127			144472.33	243283.14	Картометрический	0.10	–
128			144432.23	243300.74	Картометрический	0.10	–
129			144423.06	243280.53	Картометрический	0.10	–
126			144464.27	243263.44	Картометрический	0.10	–
Зона2(6)			–	–	–	–	–
130			144625.49	243277.92	Картометрический	0.10	–
131			144623.15	243278.87	Картометрический	0.10	–
132			144616.83	243281.26	Картометрический	0.10	–
133			144618.84	243285.12	Картометрический	0.10	–
134			144613.17	243288.08	Картометрический	0.10	–
135			144621.90	243304.97	Картометрический	0.10	–
136			144632.21	243300.32	Картометрический	0.10	–
137			144634.63	243299.23	Картометрический	0.10	–
130			144625.49	243277.92	Картометрический	0.10	–
Зона2(7)			–	–	–	–	–
138			144964.20	243058.30	Картометрический	0.10	–
139			144983.70	243073.60	Картометрический	0.10	–
140			144964.16	243105.20	Картометрический	0.10	–
141			144927.70	243090.88	Картометрический	0.10	–
142			144941.88	243070.72	Картометрический	0.10	–
143			144929.87	243062.37	Картометрический	0.10	–
144			144931.51	243059.85	Картометрический	0.10	–
145			144943.61	243068.26	Картометрический	0.10	–
146			144956.30	243052.20	Картометрический	0.10	–
138			144964.20	243058.30	Картометрический	0.10	–

3. Сведения о характерных точках части (частей) границы объекта

–	–	–	–	–	–	–	–
---	---	---	---	---	---	---	---

Раздел 4

План границ объекта



Приложение 3  
к решению Совета  
народных депутатов района  
№ 329 от 25.06.2024

**ОПИСАНИЕ МЕСТОПОЛОЖЕНИЯ ГРАНИЦ**  
**Владимирская область, Гусь-Хрустальный район, муниципальное образование**  
**п. Анопино (сельское поселение), д. Вашутино, О-3 «Зона обслуживания объектов,**  
**необходимых для осуществления производственной и предпринимательской**  
**деятельности».**

(наименование объекта, местоположение границ которого описано (далее - объект))

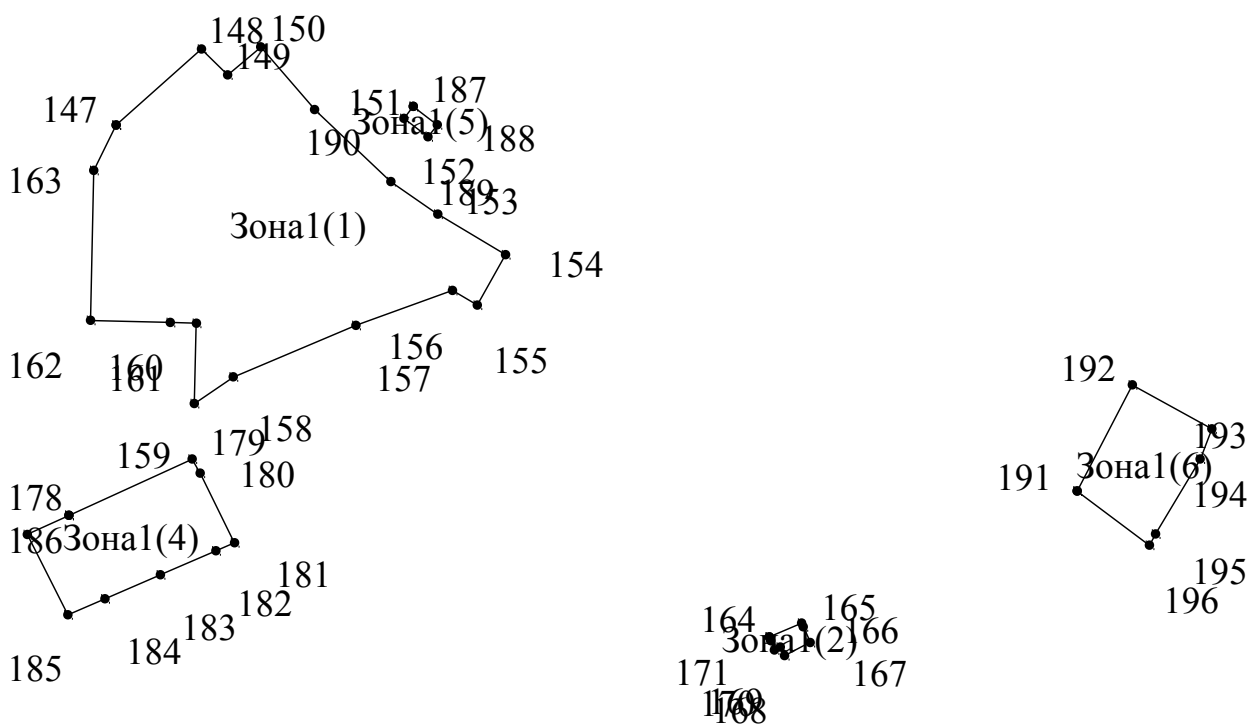
Сведения о местоположении измененных (уточненных) границ объекта

1. Система координат <u>МСК 33</u>							
2. Сведения о характерных точках границ объекта							
Обозначение характерных точек границ	Существующие координаты, м		Измененные (уточненные) координаты, м		Метод определения координат характерной точки	Средняя квадратическая погрешность положения характерной точки (Mt), м	Описание обозначения точки на местности (при наличии)
	X	Y	X	Y			
1	2	3	4	5	6	7	8
Зона1(1)	-	-	-	-	-	-	-
			144963.97	242846.02	Картометрический	0.10	-
			145014.37	242902.34	Картометрический	0.10	-
			144997.18	242919.73	Картометрический	0.10	-
			145015.63	242941.58	Картометрический	0.10	-
			144974.23	242977.27	Картометрический	0.10	-
			144926.65	243027.61	Картометрический	0.10	-
			144905.07	243058.61	Картометрический	0.10	-
			144878.24	243103.41	Картометрический	0.10	-
			144844.97	243084.72	Картометрический	0.10	-
			144854.73	243068.44	Картометрический	0.10	-
			144831.63	243004.46	Картометрический	0.10	-
			144797.43	242923.47	Картометрический	0.10	-
			144779.80	242897.69	Картометрический	0.10	-
			144833.04	242898.99	Картометрический	0.10	-
			144833.53	242881.80	Картометрический	0.10	-
			144834.85	242829.07	Картометрический	0.10	-
			144933.96	242831.22	Картометрический	0.10	-
			144963.97	242846.02	Картометрический	0.10	-
Зона1(2)			-	-	-	-	-
			144625.49	243277.92	Картометрический	0.10	-
			144634.63	243299.23	Картометрический	0.10	-
			144632.21	243300.32	Картометрический	0.10	-
			144621.90	243304.97	Картометрический	0.10	-
			144613.17	243288.08	Картометрический	0.10	-
			144618.84	243285.12	Картометрический	0.10	-
			144616.83	243281.26	Картометрический	0.10	-
			144623.15	243278.87	Картометрический	0.10	-
			144625.49	243277.92	Картометрический	0.10	-
Зона1(3)			-	-	-	-	-
			144294.13	243168.71	Картометрический	0.10	-
			144299.29	243181.37	Картометрический	0.10	-
			144298.37	243181.75	Картометрический	0.10	-





План границ объекта



Масштаб 1: 5000

Приложение 4  
к решению Совета  
народных депутатов района  
№ 329 от 25.06.2024

**ОПИСАНИЕ МЕСТОПОЛОЖЕНИЯ ГРАНИЦ**  
**Владимирская область, Гусь-Хрустальный район, муниципальное образование**  
**п. Анопино (сельское поселение), д. Вашутино, СХ-1 «Зона сельскохозяйственных**  
**угодий»**  
(наименование объекта, местоположение границ которого описано (далее - объект))

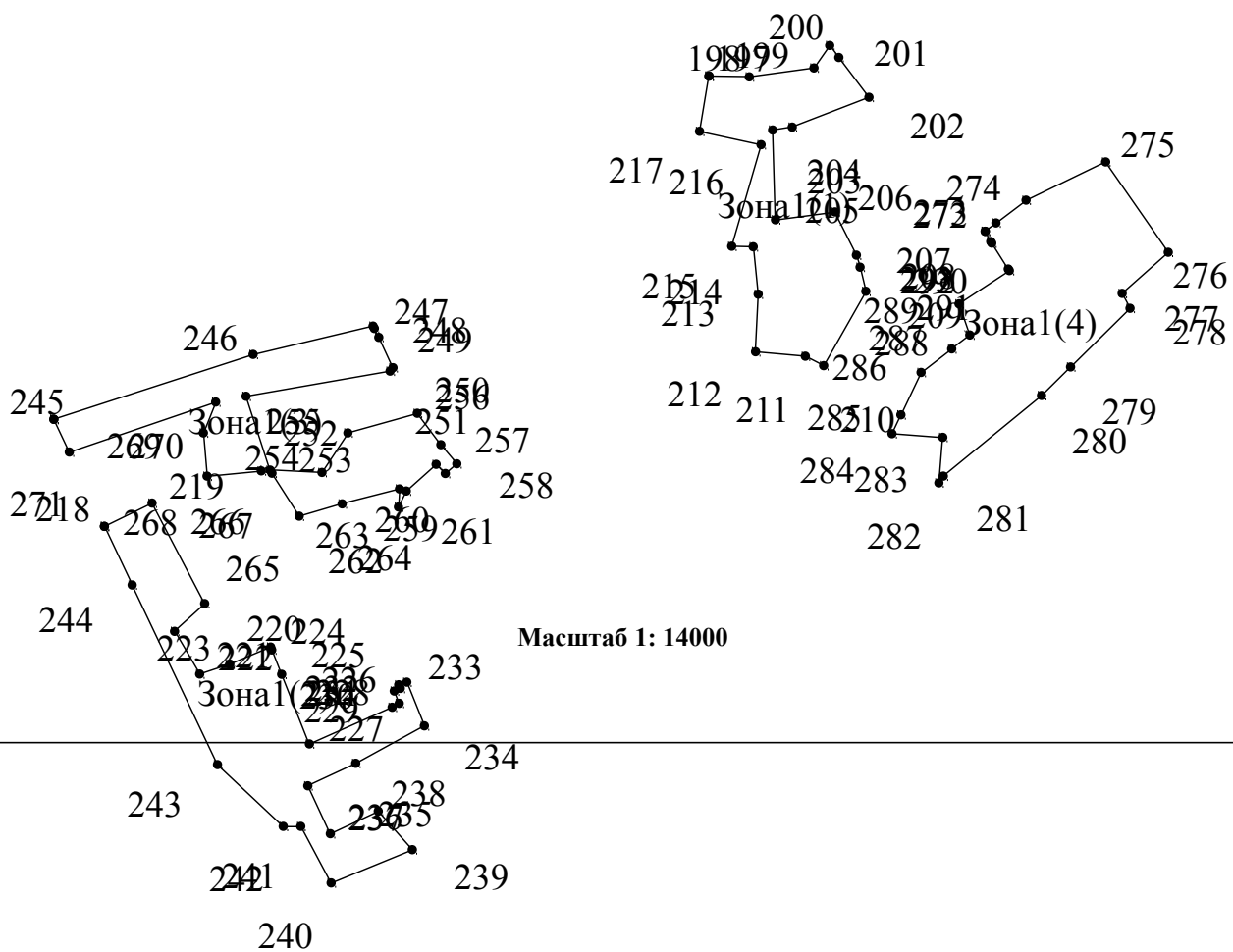
Раздел 3

Сведения о местоположении измененных (уточненных) границ объекта							
1. Система координат <u>МСК 33</u>							
2. Сведения о характерных точках границ объекта							
Обозначение характерных точек границ	Существующие координаты, м		Измененные (уточненные) координаты, м		Метод определения координат характерной точки	Средняя квадратическа я погрешность положения характерной точки (Мт), м	Описание обозначения точки на местности (при наличии)
	X	Y	X	Y			
1	2	3	4	5	6	7	8
Зона1(1)	-	-	-	-	-	-	-
			145746.92	243416.82	Картометрический	0.10	-
			145745.60	243493.02	Картометрический	0.10	-
			145762.29	243615.27	Картометрический	0.10	-
			145804.86	243644.94	Картометрический	0.10	-
			145782.00	243662.20	Картометрический	0.10	-
			145706.79	243718.94	Картометрический	0.10	-
			145650.66	243573.92	Картометрический	0.10	-
			145645.11	243537.05	Картометрический	0.10	-
			145475.61	243542.41	Картометрический	0.10	-
			145490.36	243654.44	Картометрический	0.10	-
			145409.26	243695.19	Картометрический	0.10	-
			145386.21	243701.96	Картометрический	0.10	-
			145340.63	243713.00	Картометрический	0.10	-
			145200.72	243633.45	Картометрический	0.10	-
			145218.59	243598.81	Картометрический	0.10	-
			145226.88	243504.82	Картометрический	0.10	-
			145335.63	243509.99	Картометрический	0.10	-
			145424.93	243500.75	Картометрический	0.10	-
			145426.06	243460.24	Картометрический	0.10	-
			145617.24	243515.41	Картометрический	0.10	-
			145642.63	243399.32	Картометрический	0.10	-
			145746.92	243416.82	Картометрический	0.10	-
Зона1(2)			-	-	-	-	-
			144897.53	242276.67	Картометрический	0.10	-
			144941.39	242366.52	Картометрический	0.10	-
			144751.68	242465.99	Картометрический	0.10	-
			144699.48	242409.04	Картометрический	0.10	-
			144618.80	242456.50	Картометрический	0.10	-

			144637.79	242513.45	Картометрический	0.10	–
			144669.59	242590.08	Картометрический	0.10	–
			144664.35	242592.21	Картометрический	0.10	–
			144618.09	242611.17	Картометрический	0.10	–
			144486.75	242663.26	Картометрический	0.10	–
			144556.09	242819.49	Картометрический	0.10	–
			144563.34	242832.55	Картометрический	0.10	–
			144586.50	242823.45	Картометрический	0.10	–
			144591.71	242834.55	Картометрический	0.10	–
			144598.37	242831.74	Картометрический	0.10	–
			144603.64	242847.05	Картометрический	0.10	–
			144521.16	242880.16	Картометрический	0.10	–
			144450.46	242750.95	Картометрический	0.10	–
			144408.12	242660.36	Картометрический	0.10	–
			144317.52	242702.70	Картометрический	0.10	–
			144359.87	242793.30	Картометрический	0.10	–
			144287.25	242857.49	Картометрический	0.10	–
			144224.62	242704.18	Картометрический	0.10	–
			144331.43	242647.27	Картометрический	0.10	–
			144331.41	242613.93	Картометрический	0.10	–
			144447.98	242489.94	Картометрический	0.10	–
			144786.64	242329.10	Картометрический	0.10	–
			144897.53	242276.67	Картометрический	0.10	–
Зона1(3)			–	–	–	–	–
			145099.37	242181.20	Картометрический	0.10	–
			145221.60	242557.27	Картометрический	0.10	–
			145275.33	242783.27	Картометрический	0.10	–
			145270.80	242785.62	Картометрический	0.10	–
			145253.99	242794.20	Картометрический	0.10	–
			145196.88	242820.79	Картометрический	0.10	–
			145190.29	242815.63	Картометрический	0.10	–
			145142.65	242544.01	Картометрический	0.10	–
			145003.71	242589.21	Картометрический	0.10	–
			144999.05	242687.11	Картометрический	0.10	–
			145073.65	242736.07	Картометрический	0.10	–
			145110.47	242867.07	Картометрический	0.10	–
			145051.23	242911.36	Картометрический	0.10	–
			145015.63	242941.58	Картометрический	0.10	–
			144997.18	242919.73	Картометрический	0.10	–
			145014.37	242902.34	Картометрический	0.10	–
			144963.97	242846.02	Картометрический	0.10	–
			144933.96	242831.22	Картометрический	0.10	–
			144967.83	242833.23	Картометрический	0.10	–
			144939.99	242725.01	Картометрический	0.10	–
			144916.53	242644.31	Картометрический	0.10	–
			144997.46	242592.91	Картометрический	0.10	–
			145002.08	242572.58	Картометрический	0.10	–
			144992.07	242470.35	Картометрический	0.10	–
			145073.65	242463.35	Картометрический	0.10	–
			145131.93	242486.65	Картометрический	0.10	–
			145037.65	242210.40	Картометрический	0.10	–
			145099.37	242181.20	Картометрический	0.10	–
Зона1(4)			–	–	–	–	–
			145454.03	243938.01	Картометрический	0.10	–
			145469.53	243958.42	Картометрический	0.10	–
			145512.53	244015.12	Картометрический	0.10	–
			145584.73	244165.19	Картометрический	0.10	–
			145414.50	244283.56	Картометрический	0.10	–
			145336.74	244196.45	Картометрический	0.10	–
			145308.99	244211.24	Картометрический	0.10	–
			145198.38	244099.24	Картометрический	0.10	–
			145144.24	244044.42	Картометрический	0.10	–
			144992.42	243859.08	Картометрический	0.10	–
			144979.33	243850.77	Картометрический	0.10	–
			145065.08	243857.96	Картометрический	0.10	–
			145072.16	243762.26	Картометрический	0.10	–
			145107.90	243779.27	Картометрический	0.10	–

			145187.84	243817.32	Картометрический	0.10	–
			145232.12	243874.76	Картометрический	0.10	–
			145258.50	243908.98	Картометрический	0.10	–
			145317.19	243888.61	Картометрический	0.10	–
			145379.71	243983.32	Картометрический	0.10	–
			145382.67	243981.45	Картометрический	0.10	–
			145431.69	243950.49	Картометрический	0.10	–
			145434.65	243948.63	Картометрический	0.10	–
			145454.03	243938.01	Картометрический	0.10	–
3. Сведения о характерных точках части (частей) границы объекта							
–	–	–	–	–	–	–	–

План границ объекта



Приложение 5  
к решению Совета  
народных депутатов района  
№ 329 от 25.06.2024

**ОПИСАНИЕ МЕСТОПОЛОЖЕНИЯ ГРАНИЦ**

Владимирская область, Гусь-Хрустальный район, муниципальное образование  
п. Анопино (сельское поселение), д. Вашутино, Р «Зона рекреационного назначения» д.  
Вашутино

(наименование объекта, местоположение границ которого описано (далее - объект))

### Раздел 3

Сведения о местоположении измененных (уточненных) границ объекта							
1. Система координат <u>МСК 33</u>							
2. Сведения о характерных точках границ объекта							
Обозначение характерных точек границ	Существующие координаты, м		Измененные (уточненные) координаты, м		Метод определения координат характерной точки	Средняя квадратическая погрешность положения характерной точки (M <sub>t</sub> ), м	Описание обозначения точки на местности (при наличии)
	X	Y	X	Y			
1	2	3	4	5	6	7	8
			145053.42	243289.25	Картометрический	0.10	–
			145014.95	243411.05	Картометрический	0.10	–
			145013.10	243414.39	Картометрический	0.10	–
			144950.69	243513.57	Картометрический	0.10	–
			144815.13	243560.99	Картометрический	0.10	–
			144798.75	243561.63	Картометрический	0.10	–
			144763.10	243570.49	Картометрический	0.10	–
			144792.24	243517.97	Картометрический	0.10	–
			144721.98	243481.42	Картометрический	0.10	–
			144731.73	243465.06	Картометрический	0.10	–
			144747.99	243441.51	Картометрический	0.10	–
			144763.61	243416.81	Картометрический	0.10	–
			144777.63	243391.41	Картометрический	0.10	–
			144790.06	243366.38	Картометрический	0.10	–
			144812.36	243319.55	Картометрический	0.10	–
			144830.12	243282.30	Картометрический	0.10	–
			144847.90	243245.07	Картометрический	0.10	–
			144883.52	243170.63	Картометрический	0.10	–
			144928.16	243193.06	Картометрический	0.10	–
			144932.67	243195.32	Картометрический	0.10	–
			144936.24	243197.12	Картометрический	0.10	–
			144980.92	243219.56	Картометрический	0.10	–
			144995.07	243190.88	Картометрический	0.10	–
			145003.41	243203.35	Картометрический	0.10	–
			144994.76	243222.94	Картометрический	0.10	–
			144987.07	243248.99	Картометрический	0.10	–
			145013.35	243267.84	Картометрический	0.10	–
			145020.03	243271.18	Картометрический	0.10	–
			145053.42	243289.25	Картометрический	0.10	–
3. Сведения о характерных точках части (частей) границы объекта							
–	–	–	–	–	–	–	–

### Раздел 4

#### План границ объекта





